


Déclaration d'Intérêt Général – Loi Warsmann Programme de travaux sur le bassin versant du Merderet

Document C : ATLAS CARTOGRAPHIQUE




- Cartes détaillées des travaux
des cours d'eau







LEGENDE DES CARTES DE TRAVAUX

CARTE GENERALE

















Limites administrative

-  Communauté d'Agglomération du Cotentin
-  Communauté de Communes de la baie du Cotentin
-  parcelle

Hydrographie et Etat des lieux




-  ouvrage
-  limite de segment
-  cours d'eau étudié
-  plan d'eau

Actions





-  débroussaillage
-  pose de clôture
-  acquisition foncière de zone humide
-  restauration légère
-  restauration lourde
-  restauration moyenne
-  retrait mécanique arbre en travers
-  retrait manuel arbre en travers
-  retrait de clôture en travers
-  traitement encombre
-  renouée du Japon à traiter
-  recépage Ø > 60 et < 100 cm
-  recépage Ø > 30 et < 60 cm
-  recépage Ø > 100 cm
-  recépage Ø > 10 et < 30 cm
-  protection de source
-  obstacle dans le lit à retirer
-  indicateurs de suivi : IPR
-  indicateurs de suivi : Indice Abondance Truite
-  franchissement engin
-  franchissement bovin
-  extraction encombre moyen
-  extraction encombre lourd
-  extraction encombre léger
-  déchets divers à retirer
-  arrachage de la balsamine
-  arbre dessouché à traiter
-  aménagement d abreuvoir
-  abattage de peuplier isolé
-  abattage arbre mort
- abattage arbre instable

CARTE DE RESTAURATION MORPHOLOGIQUE







Limites administrative

-  Communauté d'Agglomération du Cotentin
-  Communauté de Communes de la baie du Cotentin
-  parcelle

Hydrographie et Etat des lieux



-  ouvrage
-  limite de segment
-  cours d'eau étudié
-  plan d'eau

Actions





-  restauration du lit dans talweg naturel, scénario 1
-  restauration morphologique du lit R2 : recharge en granulats, scénario 1
-  restauration du lit dans talweg naturel, scénario 2
-  restauration morphologique du lit R2 : recharge en granulats, scénario 2
-  étude complémentaire talweg, scénario 1
-  étude complémentaire talweg, scénario 2

CARTE DES TRAVAUX SUR OUVRAGE


















Limites administrative

-  Communauté d'Agglomération du Cotentin
-  Communauté de Communes de la Baie du Cotentin

Hydrographie et Etat des lieux

-  ouvrage
-  limite de segment
-  cours d'eau étudié
-  plan d'eau

Occupation du sol

-  bois
-  culture
-  culture avec bande enherbée
-  espace vert, jardin
-  espace vert, jardin à berge protégée
-  étang et bordures
-  forêt et fourré alluvial
-  friche humide
-  friche, roncier
-  peupleraie
-  prairie
-  prairie humide
-  prairie humide de fond de vallée
-  roselière, cariçaie
-  tissu urbain, route
-  voie de communication en berge
-  zone inculte, remblais

Actions

-  débusage du lit
-  rétablissement de la continuité écologique
-  retrait d'ouvrage de franchissement (pont, buse, passerelle...)
-  remplacement d'ouvrage (pont, buse)
-  remblai à retirer
-  réfection ouvrage de franchissement (pont, buse, passerelle...)
-  gestion de seuil racinaire
-  étude complémentaire ouvrage
-  effacement petit ouvrage
-  effacement ouvrage hydraulique
-  circulation piscicole petit ouvrage
-  remplacement d'ouvrage (pont, buse), scénario 2
-  effacement ouvrage hydraulique, scénario 2
-  circulation piscicole petit ouvrage, scénario 2